

«СОГЛАСОВАНО»
Председатель комитета по
образованию администрации города
Мурманска
В.Г. Андрианов
«30» 01 2017 г.

«УТВЕРЖДАЮ»
Заведующая МБДОУ г. Мурманска № 7
М.А. Ордовенко
«30» 01 2017 г.

«СОГЛАСОВАНО»
Начальник ОИИБД по Мурманску
майор полиции С.Н. Дринько
«30» 01 2017 г.

ПАСПОРТ

дорожной безопасности

муниципального бюджетного дошкольного образовательного учреждения

г. Мурманска № 7

Общие сведения

муниципальное бюджетное дошкольное образовательное учреждение г. Мурманска № 7
Тип ОУ – дошкольное образовательное учреждение
Юридический адрес ОУ: 183038, г. Мурманска, пр. Ленина, 66
Фактический адрес ОУ: 183038, г. Мурманска, пр. Ленина, 66;
СП №1 пр. Ленина, 78;
СП № 2 ул. Капитана Егорова, 2

Руководители ОУ:

Заведующая - Орловенко Марина Алексеевна, 45-11-08
Заместитель заведующей по АХР – Еремчук Галина Александровна, 45-11-08; 45-87-29;
47-69-31
Старший воспитатель – Лыжина Надежда Васильевна

Ответственные работники муниципального органа образования

Главный специалист отдела воспитания и дополнительного образования детей комитета по образованию администрации города Мурманска - Клименок Лариса Александровна,
40-26-68

Ответственные от Госавтоинспекции

Шенякова по телефону БДД

(должность) (фамилия, имя, отчество)

Тихомирова И И Човва

(должность) (фамилия, имя, отчество)

Новикова С В 408986

(телефон)

Ответственные работники за мероприятия по профилактике

детского травматизма - Старший воспитатель – Лыжина Надежда Васильевна, 45-11-08

Руководитель или ответственный работник дорожно-эксплуатационной

организации, осуществляющей содержание УДС² Прескухин Андрей Викторович 25-65-41
(фамилия, имя, отчество) (телефон)

Руководитель или ответственный работник дорожно-эксплуатационной

организации, осуществляющей содержание ТСОДД¹ - Логаев Алексей Алексеевич 43-31-63
(фамилия, имя, отчество) (телефон)

Количество воспитанников- 253

Наличие уголка по БДД нет

(если имеется, указать место расположения)

Наличие класса по БДД нет

(если имеется, указать место расположения)

Наличие автогородка (площадки) по БДД нет

Наличие автобуса в ОУ нет

(при наличии автобуса)

Владелец автобуса нет

(ОУ, муниципальное образование и др.)

Время работы ДОУ:

Будни с 7.00 до 19.00

Телефоны оперативных служб:

01

02

03

112

Телефоны оперативных служб:

УФСБ России по Мурманской области 45-40-76;
УМВД по Мурманской области 40-72-77, 40-74-01;
УМВД по городу Мурманску 02,40-61-47, 40-62-91;
ОП № 2- 22-45-43, 22-45-41, 40-61-10;
ГУ МЧС России по Мурманской области – 01, 45-37-15.

Содержание

Общие сведения.....	2
I. План-схемы ДОУ.....	5
1. район расположения ДОУ, пути движения транспортных средств и детей.....	5
2. организация дорожного движения в непосредственной близости от образовательного учреждения с размещением соответствующих технических средств, маршруты движения детей и расположение парковочных мест.....	5
3. маршруты движения организованных групп детей от ДОУ к стадиону, парку или к спортивно-оздоровительному комплексу.....	6
4. пути движения транспортных средств к местам разгрузки/погрузки и рекомендуемых безопасных путей передвижения детей по территории образовательного учреждения.....	6
II. Приложения:	
1. Таблица № 1.....	7
2. Таблица № 2.....	8
3. Таблица № 3.....	9
4. Таблица № 4.....	10
5. Таблица №5.....	11
6. Таблица №6.....	12
7. Таблица №7.....	13
8. Фотографии перекрестков и знаков.....	14-20

I. План-схемы ОУ.

1. План-схема района расположения ДОУ № 7 (пр. Ленина, 66; пр. Ленина, 78; ул. Капитана Егорова, 2), пути движения транспортных средств (таблица № 1).

Пояснения к таблице № 1:

МБДОУ г. Мурманска № 7 расположен в 3-х зданиях: пр. Ленина, 66, пр. Ленина, 78, ул. Капитана Егорова, 2. Окружен улицами: Самойловой, Егорова, Ленина, Комсомольская, Пионерский переулок, Шмидта.

Территория ДОУ включает в себя: на пр. Ленина, 66 – отдельно стоящее 2-х этажное нежилое здание, с территорией вокруг здания с ограждением по периметру, протяженностью 159 м, высотой 1,6 м. Имеет 2 въезда на территорию.

Здание по пр. Ленина, 78 - это часть жилого дома, 2-х этажная пристройка, не имеющая территории вокруг и ограждения по периметру. Есть отдельно стоящий участок для прогулки детей во дворе домов Ленина, Самойловой и Комсомольской с ограждением по периметру, протяженностью 100 м, высотой 1,6 м. Въезда на территорию нет.

Здание по ул. Капитана Егорова, 2 - отдельно стоящее 2-х этажное нежилое здание, с территорией вокруг здания с ограждением по периметру, протяженностью 160 м, высотой от 1,6 м. до 2,50 м. Имеет 1 въезд на территорию.

Рядом с ДОУ нет парков, стадионов, спортивно-оздоровительных комплексов.

На схеме обозначено:

- расположение жилых домов, зданий и сооружений;
- сеть автомобильных дорог;
- пути движения транспортных средств;
- пути движения воспитанников в/из образовательного учреждения;
- уличные (наземные – регулируемые / нерегулируемые) и внеуличные (надземные и подземные) пешеходные переходы;
- названия улиц и нумерация домов.

Воспитанники ДОУ самостоятельно в ДОУ и из ДОУ не следуют.

Примечание: все обозначения расположенных объектов см. на схеме

2. План-схема организации дорожного движения в непосредственной близости от ДОУ № 7 (пр. Ленина, 66; пр. Ленина, 78; ул. Капитана Егорова, 2), с размещением соответствующих технических средств, маршруты движения детей и расположение парковочных мест (таблица № 2, 3, 4)

Пояснения к таблице № 2,3,4:

I. На схеме обозначено:

- здания ДОУ № 7 (таблица № 2 – пр. Ленина, 66; таблица № 3 – пр. Ленина, 78, ул. Капитана Егорова, 2 - таблица №4) с указанием территории, принадлежащей непосредственно ДОУ.

- автомобильные дороги и тротуары;
 - уличные (наземные – регулируемые / нерегулируемые) и внеуличные (надземные и подземные) пешеходные переходы на подходах к ОУ;
 - дислокация существующих дорожных знаков и дорожной разметки;
 - другие технические средства организации дорожного движения;
 - направление движения транспортных средств по проезжей части;
 - направление безопасного маршрута движения детей;
3. На схеме указано расположение остановок маршрутных транспортных средств и безопасные маршруты движения детей от остановочного пункта к ДОУ и обратно;
4. На придомовой территории парковочных мест не предусмотрено.

Примечание: все обозначения расположенных объектов см. на схеме

3. Маршруты движения организованных групп детей от ДОУ к стадиону, парку или к спортивно-оздоровительному комплексу.

Движение воспитанников за пределы ДОУ не осуществляется. При возникновении необходимости выхода воспитанников ДОУ за пределы учреждения движение будет осуществляться в соответствии с установленным маршрутом городского транспорта.

4. Пути движения транспортных средств к местам разгрузки/погрузки и рекомендуемые пути передвижения детей по территории образовательного учреждения (таблица № 5)

Пояснения к таблице № 5, №6, №7:

На схеме обозначено: траектория движения транспортного средства на территории ДОУ №7, в том числе место погрузки/разгрузки товара.

Траектория движения транспортного средства на территории ДОУ №7 (таблица № 5 – пр. Ленина, 66) для погрузки/разгрузки товаров совпадает с маршрутом движения детей, в целях обеспечения безопасного движения детей по территории ДОУ время погрузки и разгрузки товаров не совпадает с временем движения детей.

Траектория движения транспортного средства на территории ДОУ №7 (таблица № 6 – пр. Ленина, 78) для погрузки/разгрузки товаров частично совпадает с маршрутом движения детей, в целях обеспечения безопасного движения детей по территории ДОУ время погрузки и разгрузки товаров не совпадает с временем движения детей.

Траектория движения транспортного средства на территории ДОУ №7 (таблица № 7 – ул. Капитана Егорова, 2) для погрузки/разгрузки товаров частично совпадает с маршрутом движения детей, в целях обеспечения безопасного движения детей по территории ДОУ время погрузки и разгрузки товаров не совпадает с временем движения детей.

Примечание: все обозначения расположенных объектов см. на схеме

♀

План-схема района расположения ДОО №7 (зданий по адресам: пр. Ленина, 66; пр. Ленина, 78; Капитана Егорова, 2) пути движения транспортных средств.

Таблица №1.



- - движение автотранспорта
- - движение воспитанников
- 🚶 - регулируемый пешеходный переход (светофор)
- - нерегулируемый пешеходный переход
- ПДП - подземный пешеходный переход
- 🚏 - знак остановки общественного транспорта
- - проезжая часть
- - оформление ОУ
- 🟡 - тротуар

План-схема организации дорожного движения в непосредственной близости от ДООУ 7 (здание по адресу: пр. Ленина, 66), с размещением соответствующих технических средств, маршруты движения детей и расположенных парковочных мест.

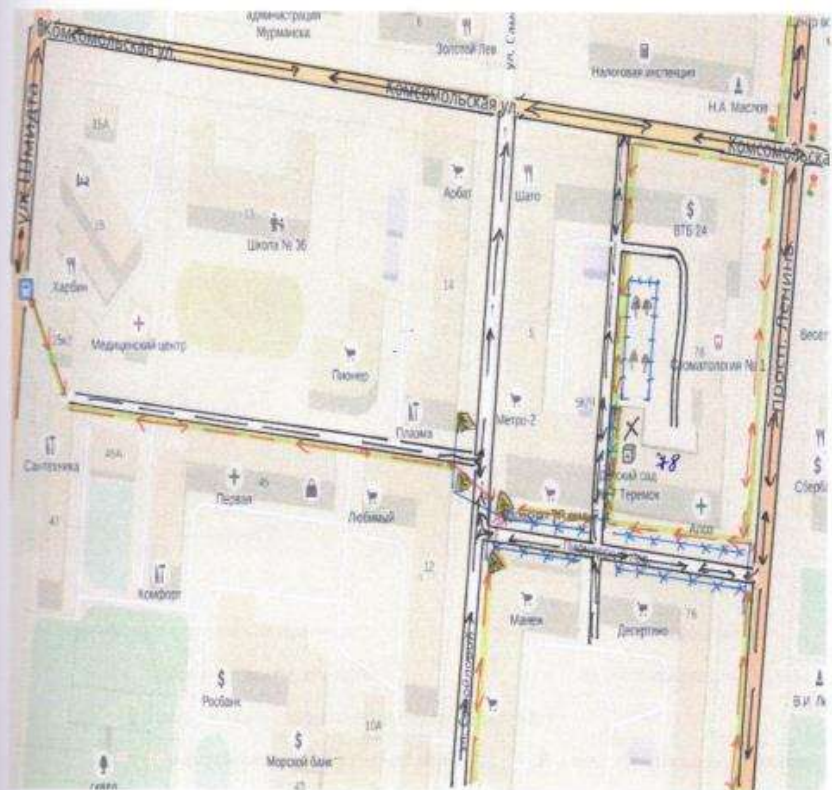
Таблица №2.



- → - движение автотранспорта
- → - движение воспитанников
- ⚡ - регулируемый пешеходный переход (светофор)
- - нерегулируемый пешеходный переход
- ⋯ - ограждение ОУ
- Ⓟ - знак остановки общественного транспорта
- проезжая часть
- ⚠ - знак «Осторожно дети»
- ⚠ - знак «Пешеходный переход»
- ⋯ - пешеходное ограждение
- 🚏 - тротуар

План-схема организации дорожного движения в непосредственной близости от ДОУ 7 (здание по адресу: пр. Ленина, 78), с размещением соответствующих технических средств, маршруты движения детей и расположенных парковочных мест.

Таблица №3.



- - движение автотранспорта
- - движение воспитанников
- 🚦 - регулируемый пешеходный переход (светофор)
- - нерегулируемый пешеходный переход
- ⚡ - пешеходное ограждение
- 🚏 - знак остановки общественного транспорта
- - проезжая часть
- 👤 - площадка д/прогулки
- 🚶 - знак «Пешеходный переход»
- 🟡 - тротуар

План-схема организации дорожного движения в непосредственной близости от ДОУ 7 (здание по адресу: ул. Капитана Егорова, 2), с размещением соответствующих технических средств, маршруты движения детей и расположенных парковочных мест.

Таблица №4.



- - движение автотранспорта
- - движение воспитанников
- ⚓ - регулируемый пешеходный переход (светофор)
- - нерегулируемый пешеходный переход
- ⊗ ⊗ ⊗ - пешеходное ограждение
- Ⓜ - знак остановки общественного транспорта
- ⏏ - парковочное место
- - проезжая часть
- ⬆ - площадка д/прогулки
- ⚠ - знак «Пешеходный переход»
- ⊘ - ограждение ОУ
- 🟡 - зебра

Пути движения транспортных средств к месту разгрузки/погрузки и рекомендуемые пути движения детей по территории ОУ (здание по адресу: пр. Ленина, 66).

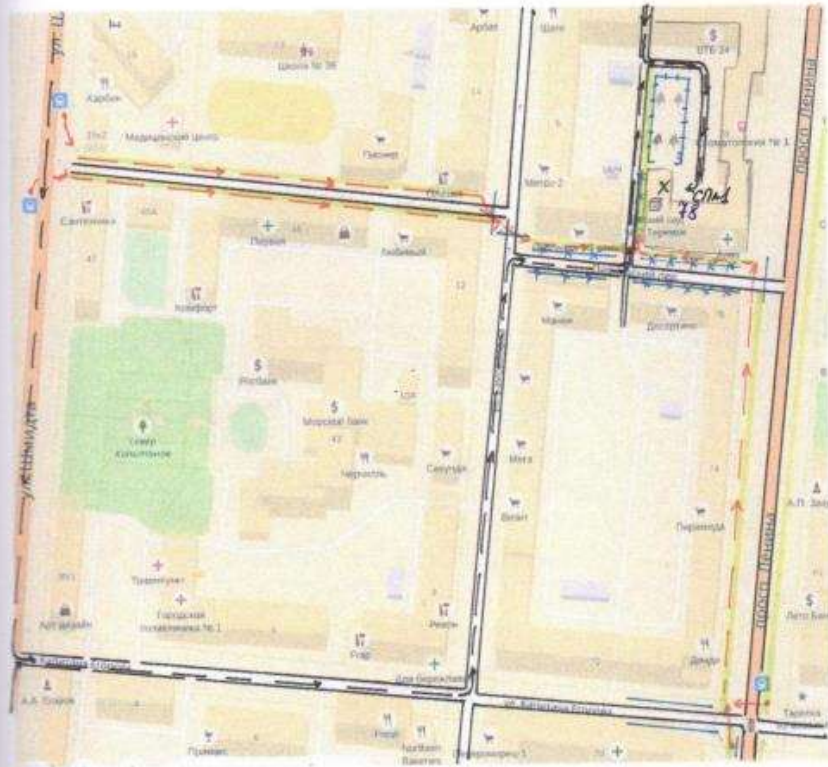
Таблица № 5.



- X - пункт выгрузки/погрузки товара
- > - движение воспитанников
- > - движение автотранспорта
- - регулируемый пешеходный переход (светофор)
- - нерегулируемый пешеходный переход
- ⊙ - остановка общественного транспорта
- x—x—x - пешеходное ограждение
- +—+—+ - ограждение ОУ
- - проезжая часть
- - фануар

Пути движения транспортных средств к месту разгрузки/погрузки и рекомендуемые пути движения детей по территории ОУ (здание по адресу: пр. Ленина, 78).

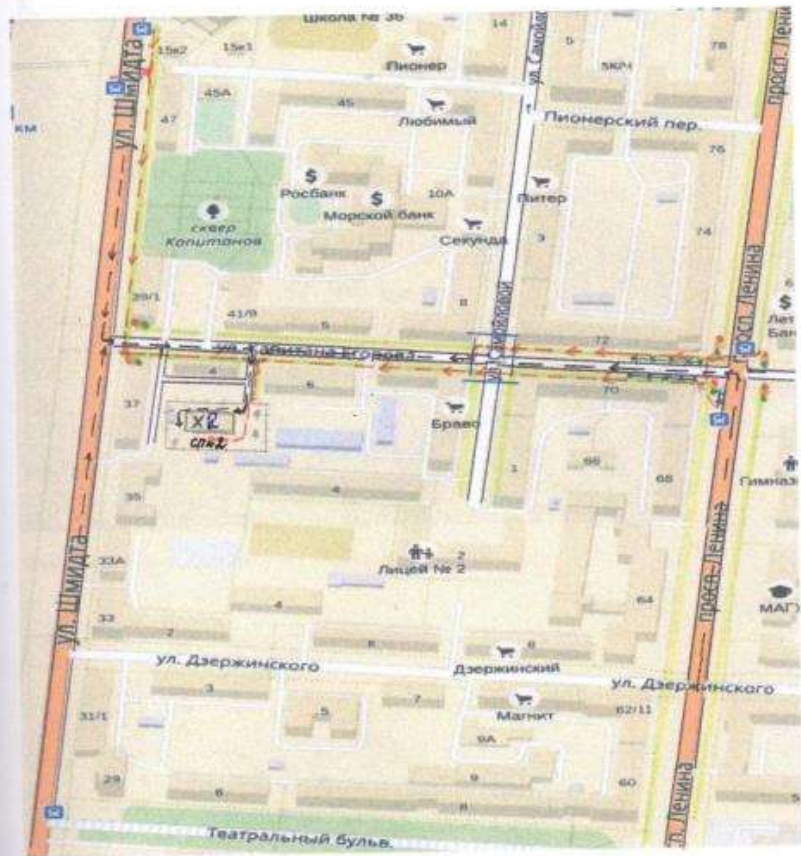
Таблица № 6.



- X - пункт выгрузки/погрузки товара
- — — — — движение воспитанников
- — — — — движение автотранспорта
- — — — — регулируемый пешеходный переход (светофор)
- — — — — нерегулируемый пешеходный переход
- Ⓛ - остановка общественного транспорта
- — — — — пешеходное ограждение
- — — — — площадка для прогулки
- — — — — проезжая часть
- — — — — дворик

Пути движения транспортных средств к месту разгрузки/погрузки и рекомендуемые пути движения детей по территории ОУ (здание по адресу: ул. Капитана Егорова, 2).

Таблица № 7.



- | | |
|--|-----------------------------|
| X - пункт выгрузки/погрузки товара | —X—X— пешеходное ограждение |
| → - движение воспитанников | — - ограждение ОУ |
| → - движение автотранспорта | ⬆ - площадка д/прогулки |
| 🚦 - регулируемый пешеходный переход (светофор) | — - проезжая часть |
| — - нерегулируемый пешеходный переход | 🟡 - <i>двор</i> |
| 🚏 - остановка общественного транспорта | |

Перекресток ул. Самойловой и пер. Пионерский



Перекресток пер. Пионерский и ул. Самойловой



Перекресток ул. Егорова и пр. Ленина



Перекресток ул. Егорова и ул. Самойловой



Перекресток пер. Пионерский и пр. Ленина



17

Регулируемый пешеходный переход по улице Шмидта.



Места установки технических средств организации дорожного движения: дорожные знаки установленные перед въездом на территорию МБДОУ г. Мурманска ЦРР№7 (пр. Ленина, 66).

